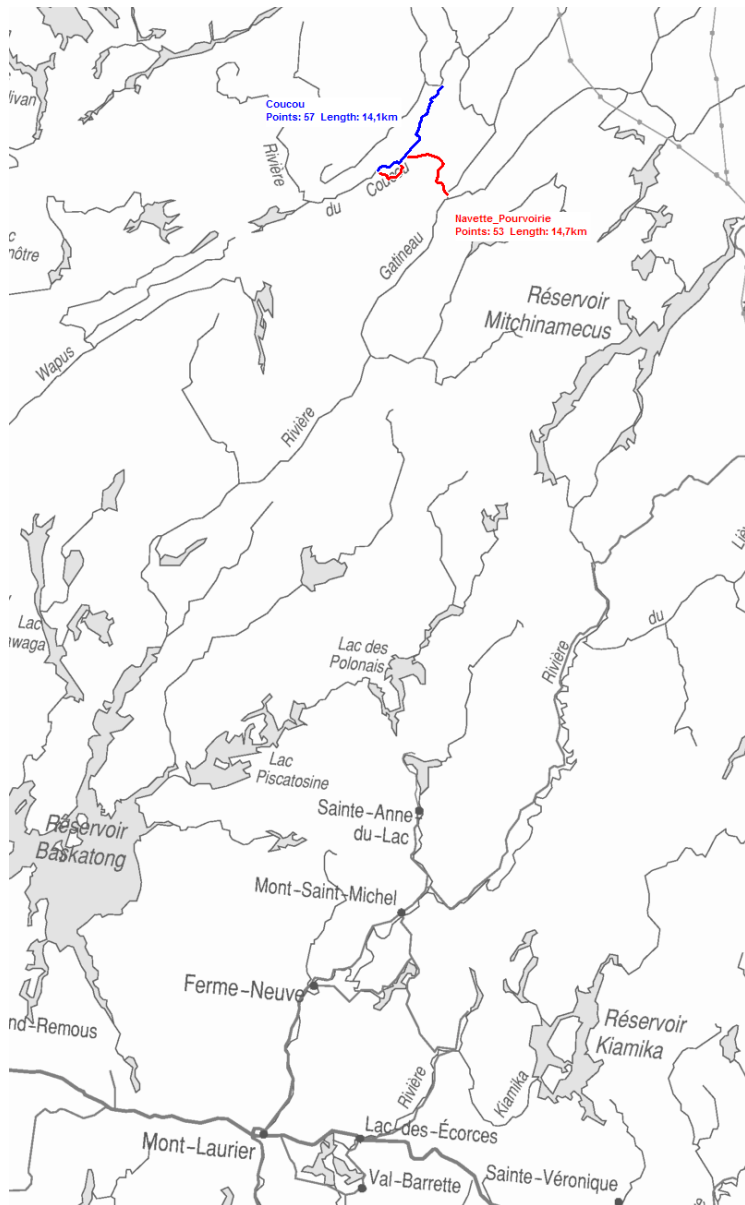


Rivière du Coucou (04-08-80-00)

Situation géographique

La rivière Coucou est un tributaire de la rivière Gatineau, qui rejoint la Gatineau à 18 km en amont du confluent Bazin/Gatineau, soit quelque peu en amont de la fameuse section de la Gatineau dite « Le Scenic ».



Accès et Navette

Voir la carte ci-jointe.

Pour accéder à la Coucou à partir de la Bazin, il faut effectuer un portage ou une navette d'environ 15 km dans un chemin accessible en 4 x 4.

Pourvoirie du Coucou :

Navette entre la Bazin/Gatineau et la Coucou. Possibilité de coucher à la pourvoirie. Transport de bagage possible entre la pourvoirie et le camping GB du Km 0 de la Coucou.

Contact: Denis Tremblay

1-819-623-6753

Réalisation - Distribution

Relevé

Francois Lachance

27 juillet 2004

Niveau d'eau d'environ 6.5 pieds sous le pont à la mise à l'eau.

À eau plus basse, plusieurs rapides seraient trop maigres pour passer en canot.

Cartographie/Mise-en-page

Francois Lachance, Charles Leduc, 2006

Cartes topographiques de base

Copyright © Sa Majesté la Reine du Chef du Canada. Ministère des Ressources Naturelles. Tous droits réservés.

Distribution

Permise, tant que le contenu est préservé et la distribution

gratuite. Disponible sur www.cartespleinair.org.

Contribution suggérée au :

Fonds pour la Préservation des Rivières

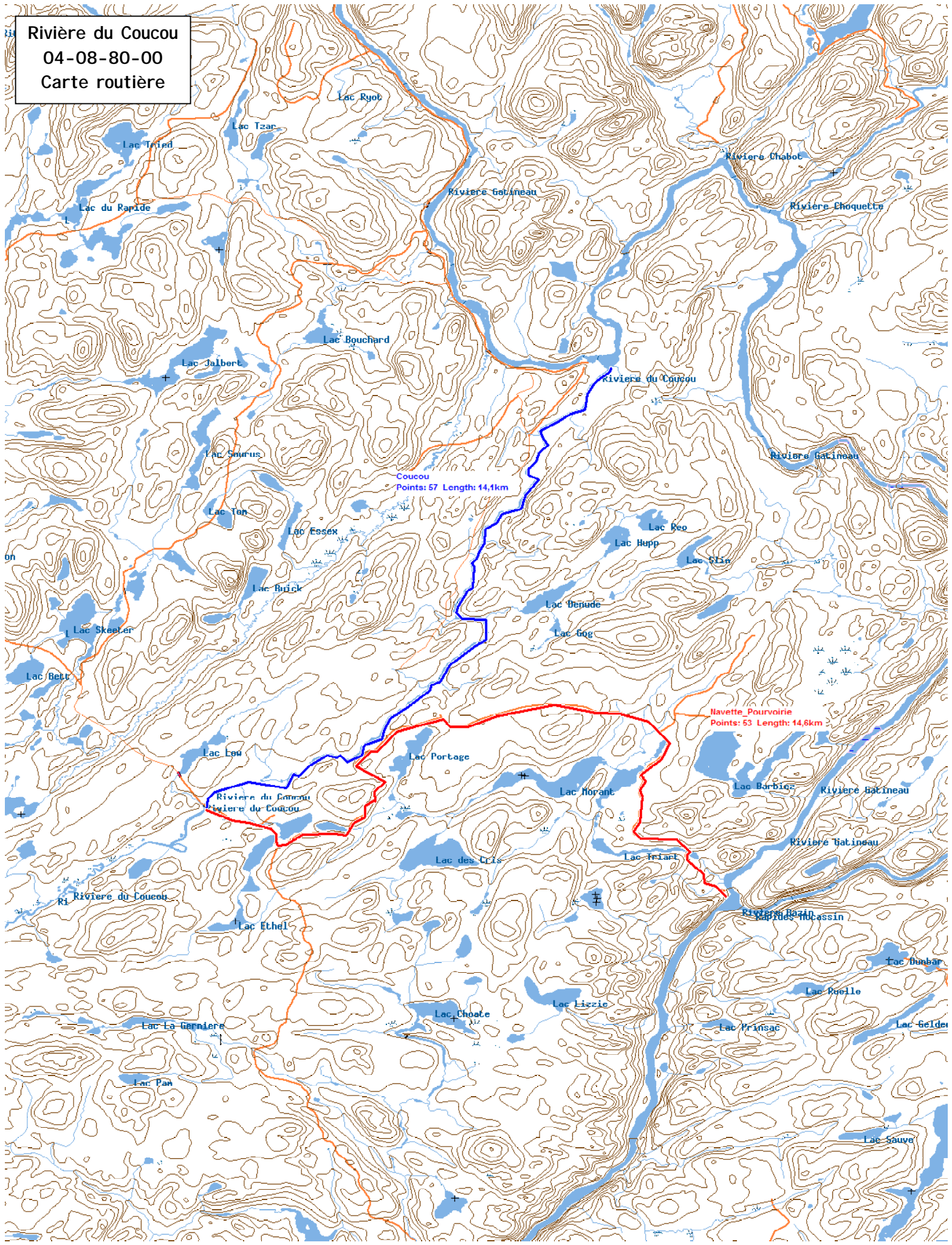
Fédération de Canot et de Kayak du Québec

www.canot-kayak.qc.ca ou +1.514.252.3001

Avertissement

Cette carte a été produite bénévolement par des pagayeurs n'ayant pas la prétention d'être suffisamment fiables et expérimentés. Les auteurs se dégagent de toute responsabilité quant aux préjudices, dommages ou accidents pouvant découler de l'utilisation de cette carte. Des omissions ou erreurs sont toujours possibles, et nous vous serions reconnaissants de nous communiquer toute correction que vous auriez pu remarquer.

Rivière du Coucou
04-08-80-00
Carte routière



Rivière du Coucou
04-08-80-00
Carte 1

Lac Buick

6 Km

R3

R3

Cordelle à droite
sur les roches

R4

8 Km

R2

S2

R2

S2

10 Km

S2

R1

R1

Lac Portage

12 Km

R2

R1

14 Km

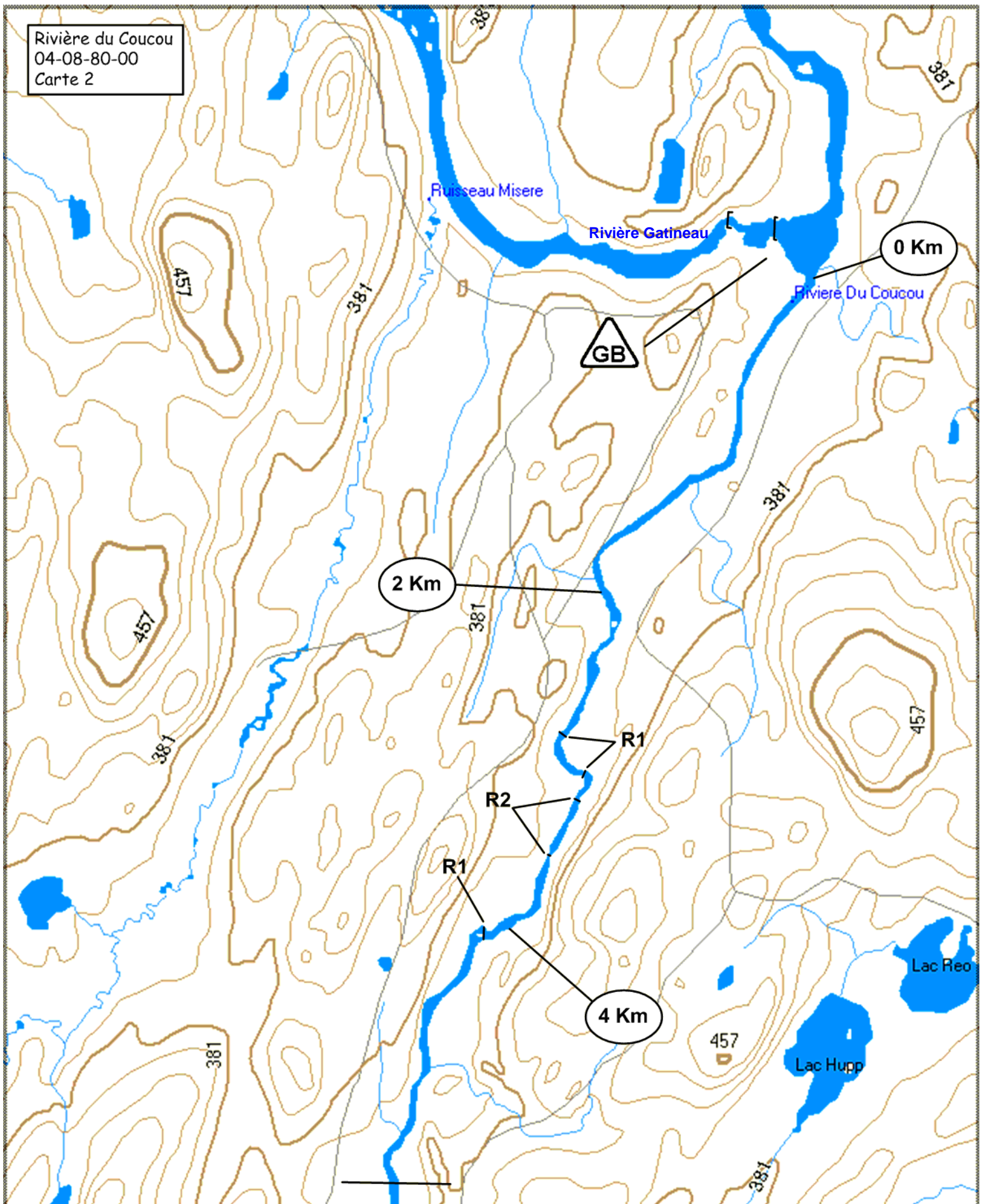
Rivière Du Coucou

Niveau d'eau lors du relevé :
6 1/2 pieds sous la structure du pont.

700 m

Détail de la carte GPS

Rivière du Coucou
04-08-80-00
Carte 2



©2003 DMTI Spatial Inc.

© Garmin Ltd. or its subsidiaries 1995-2004

CanMap®, DMTI Spatial and the DMTI Spatial logo are trademarks of DMTI Spatial Inc., Markham, Ontario

700 m
Détail de la carte GPS