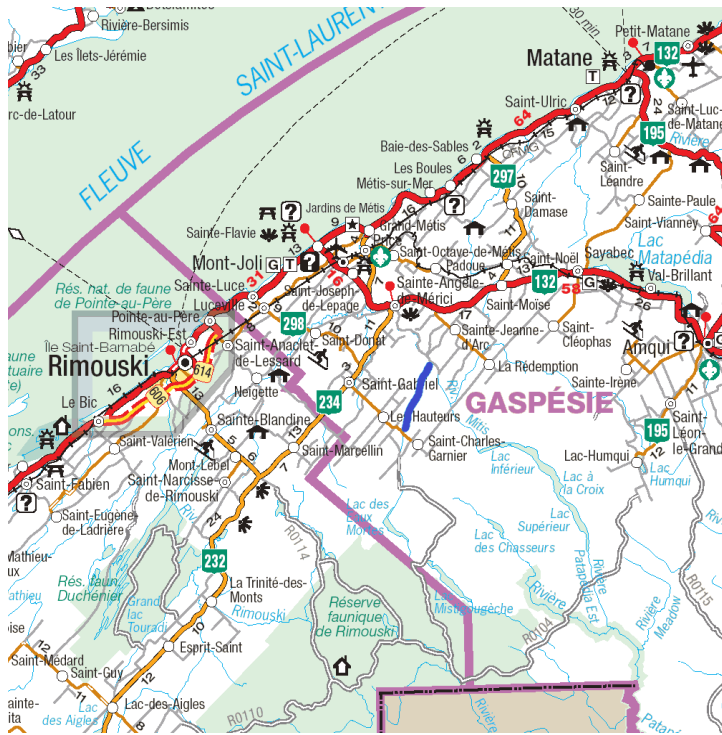


## Introduction

La rivière Mistigouèche coule dans la région du Bas-Saint-Laurent, près des villes de Rimouski et Mont-Joli. C'est une rivière à faire au printemps. Le présent relevé provient du club de canot-camping La Cordelle (<http://www.lacordelle.org/>) de Rimouski. Bien qu'on puisse faire au moins 42 km sur la rivière, la section décrite ici couvre les 13 kilomètres les plus en aval.



## Fiche technique

Longueur : 14 km

Cote générale : calme, avec quelques rapides allant jusqu'à R3

## Période navigable

Pour se faire une idée du débit courant de la rivière Mistigouèche, on peut consulter les débits de deux rivières voisines sur le site internet du Centre d'Expertise Hydrique du Québec :

Station 022003 - Rivière Rimouski

<http://cehq.gouv.qc.ca/suivihydro/graphique.asp?NoStation=022003>

[NoStation=022003](http://cehq.gouv.qc.ca/suivihydro/graphique.asp?NoStation=022003)

Station 021916 - Petite rivière Neigette

<http://cehq.gouv.qc.ca/suivihydro/graphique.asp?NoStation=021916>

[NoStation=021916](http://cehq.gouv.qc.ca/suivihydro/graphique.asp?NoStation=021916)

## Accès

En provenance de Québec :

- Autoroute 20 est;
- À Luceville, prendre la route 298 en direction sud;
- À environ 20.7 km de l'autoroute 20, tourner à gauche sur la route 234 (rue Principale), en direction est;
- Continuer environ 3.8 km, et tourner à gauche sur le chemin Bernier;
- Après 2.6 km, tourner à droite sur le 300m, en arrivant à une intersection en T, tourner à gauche, sur le rang 5 de Fleuriau;
- Après 2.6 km, tourner à droite sur le chemin Dionne;

- Rouler 1.7 km et tourner à droite sur le rang 6 de Fleuriau;
- À 160 m plus loin, tourner à gauche (nom du chemin inconnu);
- Continuer 2.2 km sur ce chemin, jusqu'au 3e rang;
- Tourner à gauche sur le 3e rang (route 298), la rivière est à 300m plus loin.

Québec - Rivière Mistigouèche :

366 km, 4h50

Itinéraire Google Maps :

<http://maps.google.ca/maps?daddr=48.4563,-68.0093>

## Navette

À partir du pont de Sainte-Jeanne:

- Prendre la route du Portage vers le sud-ouest, sur 10 km;
- Au prochain pont qui enjambe la rivière Mitis (pont de la Rédemption), tourner à droite sur le 8<sup>e</sup> rang et traverser ce pont;
- Continuer sur le 8<sup>e</sup> rang pour un peu moins de 8 km;
- À la rue Principale de Saint-Charles-Garnier (la route 298), prendre cette route vers le nord (à droite), et continuer 3.2 km pour atteindre le pont où se fait la mise à l'eau;

Navette :

21 km, 0h35

Navette Google Maps :

[http://maps.google.ca/maps?f=d&source=s\\_d&saddr=48.4563,-68.0093&daddr=48.378,-67.969+to:48.351,-68.062](http://maps.google.ca/maps?f=d&source=s_d&saddr=48.4563,-68.0093&daddr=48.378,-67.969+to:48.351,-68.062)

## Réalisation - Distribution

### Relevé

Club La Cordelle (<http://www.lacordelle.org/>), km 14 à 0

Michel Paré, km 17 à 13

### Cartographie/Mise-en-page

Charles Leduc, mai 2011

Cartes topographiques de base

Copyright © Sa Majesté la Reine du Chef du Canada. Ministère des Ressources Naturelles. Tous droits réservés.

22C/08 Sainte-Blandine

### Contributeurs

Nomand Doucet, Gaston Ledeuil, Nadia Vaillancourt, Martin Bouchard

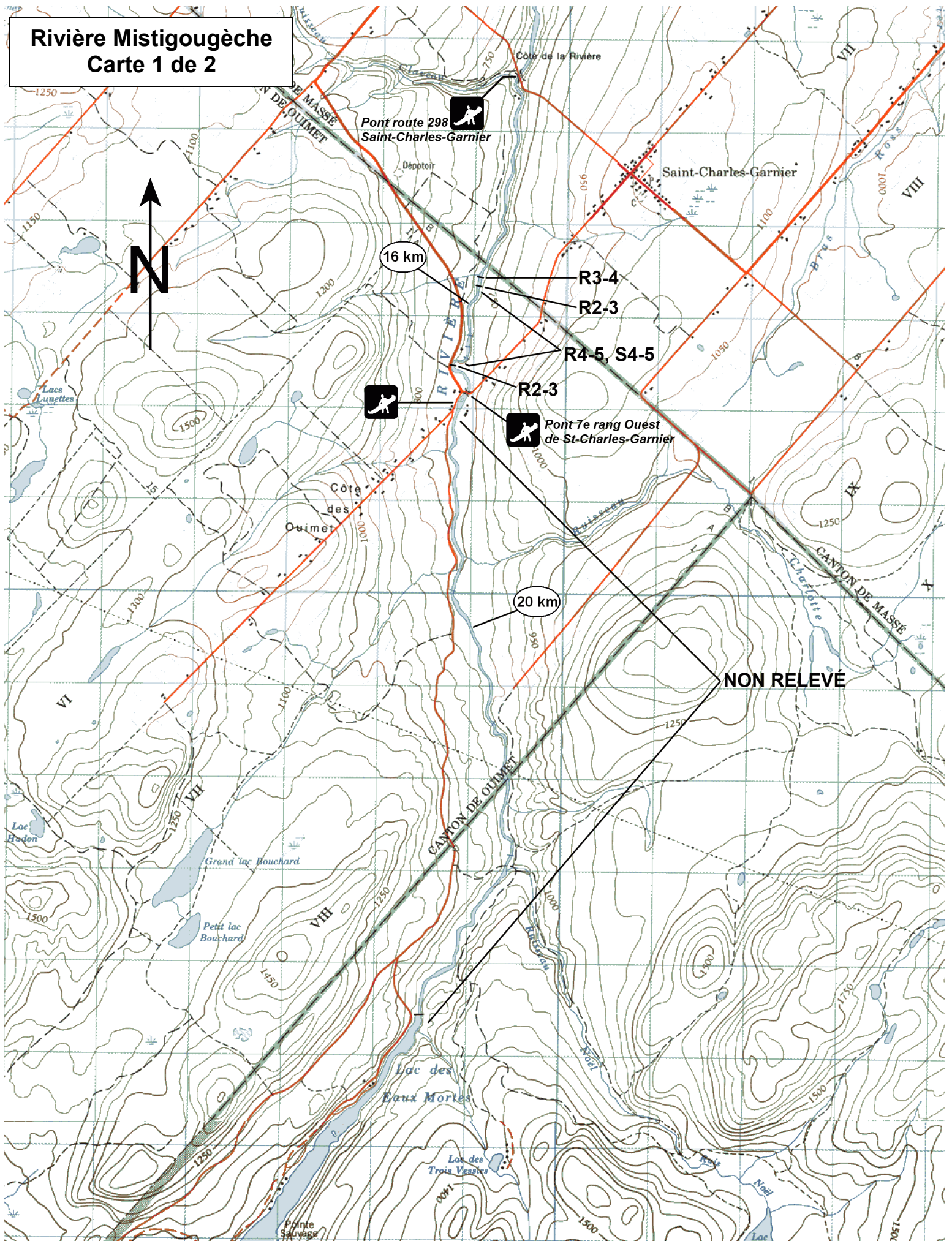
### Distribution

Permise, tant que le contenu est préservé et la distribution gratuite. Disponible sur [www.cartespleinair.org](http://www.cartespleinair.org).

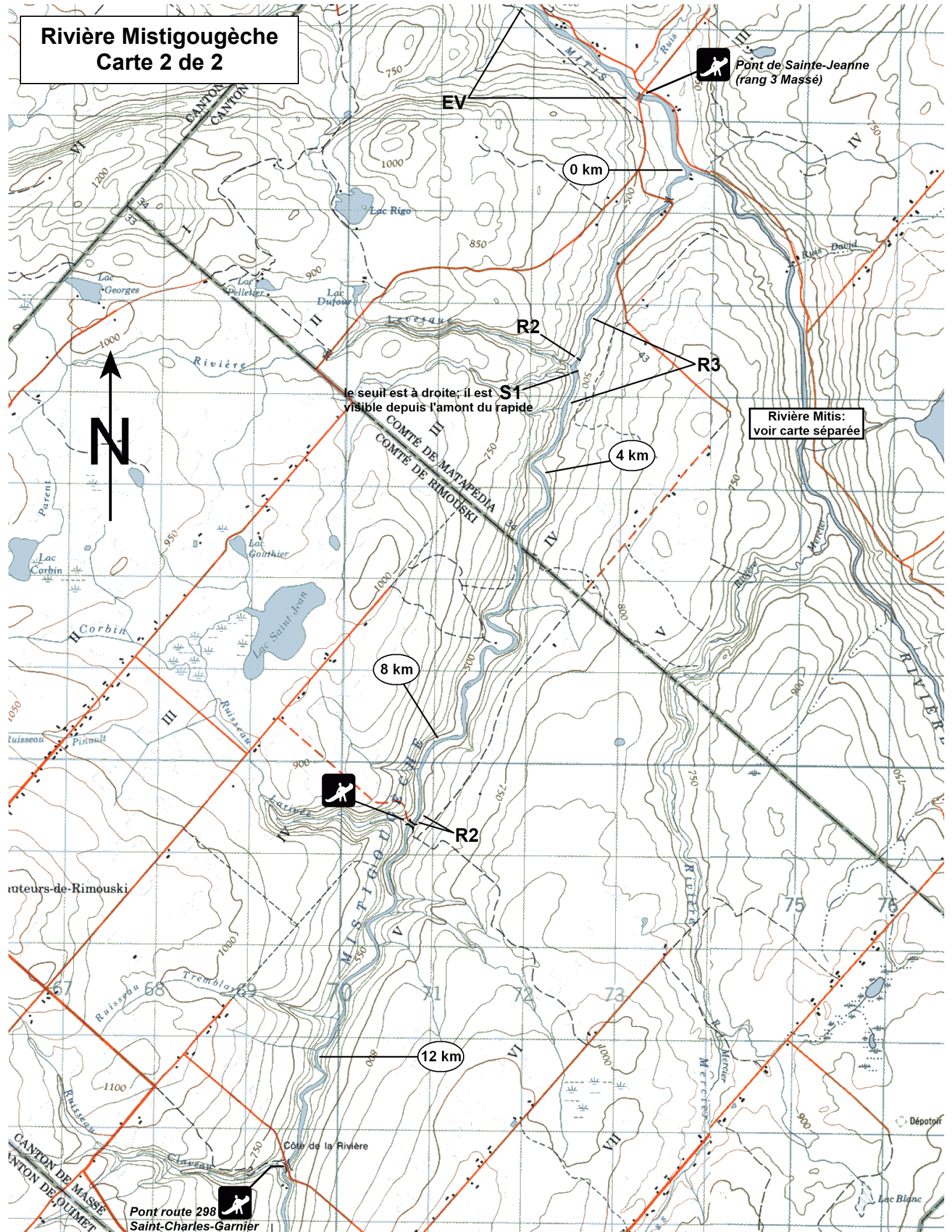
## Avertissement

Cette carte a été produite bénévolement par des payeurs n'ayant pas la prétention d'être suffisamment fiables et expérimentés. Les auteurs se dégagent de toute responsabilité quant aux préjudices, dommages ou accidents pouvant découler de l'utilisation de cette carte. Des omissions ou erreurs sont toujours possibles, et nous vous serions reconnaissants de nous communiquer toute correction que vous auriez pu remarquer.

# Rivière Mistigouèche Carte 1 de 2



# Rivière Mistigouèche Carte 2 de 2



Pont de Sainte-Jeanne  
(rang 3 Massé)

EV

0 km

R2

R3

le seuil est à droite, il est visible depuis l'amont du rapide

S1

Rivière Mitis:  
voir carte séparée

4 km

N

8 km



R2

12 km

Pont route 298  
Saint-Charles-Garnier

